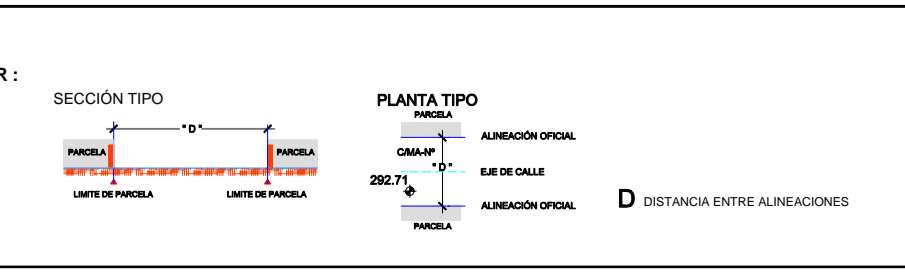


LEYENDA:

ALINEACIONES EXTERIOR - INTERIOR:

- MANZANA
- COTA RASANTE

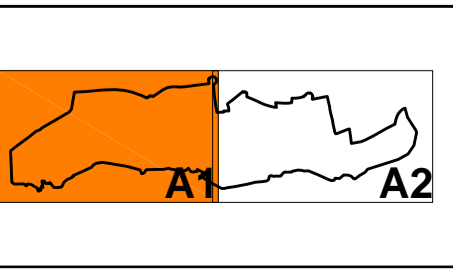
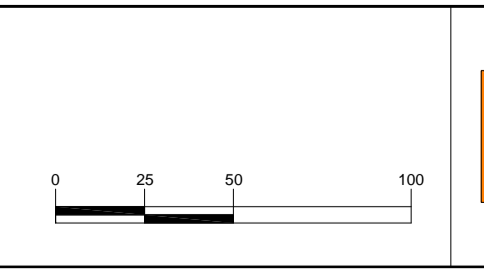


DELIMITACIONES

- DELIMITACION P.E.U.
- AMBITO DE ESTUDIO

COSTAS

- LIMITE SERV DUMBRE DE PROTECCION
- LIMITE SERV DUMBRE DE TRANSITO
- DESLINDE DOMINIO PUBLICO TERRESTRE Y MUJONES



PLAN PARA LA MODERNIZACIÓN, MEJORA E INCREMENTO DE LA COMPETITIVIDAD DE PUERTO DEL CARMEN, TIAS, LANZAROTE

ESTADO Y CAPACIDAD DE LAS INFRAESTRUCTURAS Y SERVICIOS

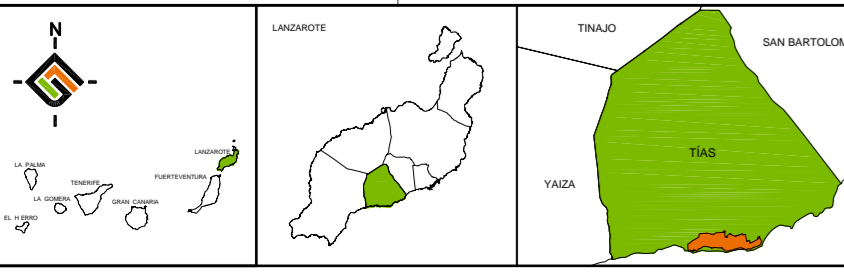
SISTEMA VIARIO: ALINEACIÓN EXTERIOR-INTERIOR

FECHA: JULIO 2010
ESCALA: 1:2000
Nº PLANO: 22-A1


REDACTOR: EQUIPO TÉCNICO DE GESPLAN S.A.U.

gesplan

GOBIERNO DE CANARIAS

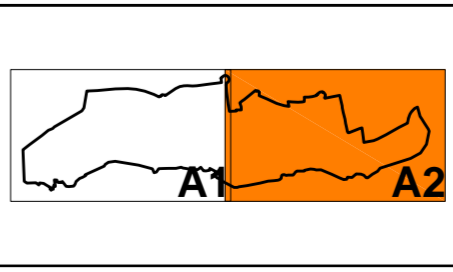
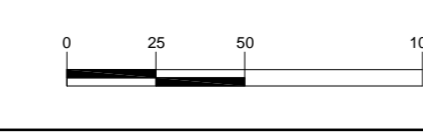


LEYENDA:
ALINEACIONES EXTERIOR - INTERIOR:
MANZANA
COTA RASANTE



DELIMITACIONES
DEL MITACION P.E.R.U.
ÁMBITO DE ESTUDIO

COSTAS
LÍMITE SERVIDUMBRE DE PROTECCIÓN
LÍMITE SERVIDUMBRE DE TRÁNSITO
DESLINDE DOMINIO PÚBLICO TERRESTRE Y MOJONES



PLAN PARA LA MODERNIZACIÓN, MEJORA E INCREMENTO DE LA COMPETITIVIDAD DE PUERTO DEL CARMEN. TIAS, LANZAROTE
ESTADO Y CAPACIDAD DE LAS INFRAESTRUCTURAS Y SERVICIOS
SISTEMA VIARIO: ALINEACIÓN EXTERIOR-INTERIOR
REDACTOR:
EQUIPO TÉCNICO DE GESPLAN S.A.U.

FECHA: **JULIO 2010**
ESCALA: **1: 2000**
Nº PLANO: **22-A2**
Gobierno de Canarias